












# VÝSADBOVÝ PLÁN 1:500



2262

PLZEŇ ➔

LEGENDA:

- |   |                              |   |                                  |
|---|------------------------------|---|----------------------------------|
|    | HRANICE PARCEL KN            |    | INŽENÝRSKÉ SÍTĚ                  |
|   | ZAMĚŘENÍ STÁVAJÍCÍHO STAVU   |   | OCHRANNÁ PÁSMA INŽENÝRSKÝCH SÍTÍ |
|  | MELIOROVANÉ POZEMKY          |  | OCHRANNÉ PÁSMO KOMUNIKACE        |
|  | HRANICE VÝSADBOVÉHO POLYGONU |  | OCHRANNÉ PÁSMO DRÁHY             |
|  | VYTÝČOVACÍ OSA               |   |                                  |
|  | VYSAZOVANÝ STROM             |  | VYSAZOVANÝ KEŘ                   |

## VYSVĚTLIVKY - VÝSADY

## STROM

Aa	Abies alba	jedle běloá
ApI	Acer platanoides	javor mlé
Aps	Acer pseudoplatanus	javor klen
Bp	Betula pendula	břiza běloá
Qp	Quercus petraea	dub zimní
Qr	Quercus robur	dub letní
Pa	Prunus avium	třešeň pta
Psy	Pinus sylvestris	borovice l
Sa	Sorbus aucuparia	jeřáb pta

## KEŘE

Fa	Frangula alnus	krušina oliv.
Ps	Prunus spinosa	trnka oboj.
Sn	Sambucus nigra	bez černý
Sr	Sambucus racemosa	bez brozn.

Ověřeno k č. j. 22805/2022-SŽ-OŘ PLZ-OPS-1153 ze dne 16.11.20



Digitálně podepsáno  
Jana Kovandová  
Datum: 2022.11.17  
13:37:10 +01'00'

Index změny	Popis změny	Datum	Provedl	Počet			
Projektant Vyracoval Schválil	2022-09-01 2022-10-03 2022-10-07	Projekt <b>DOLY U BORU IP9 A MCHOV LBK TB1-TB2</b>	Investor ČR-SPÚ, KPÚ PRO PLÁN KRAJ+POBOČKA TACHOV C. zakázky 110/2022 Status dok. PDPS				
<b>GEOREAL</b> GEOREAL spol. s r.o. Hájkova 12, 301 00 Plzeň IČ: 40527514   DIČ: CZ05275141		Druh dok. PROJEKT Název dok. VÝSADBOVÝ PLÁN LOKALITA DOLY - POLYGON C	Ref. ozn. A. C. dokladu 2.3.2b				
Index změny	Datum vydání	Jazyk					
-	2022-10-10	CZ					